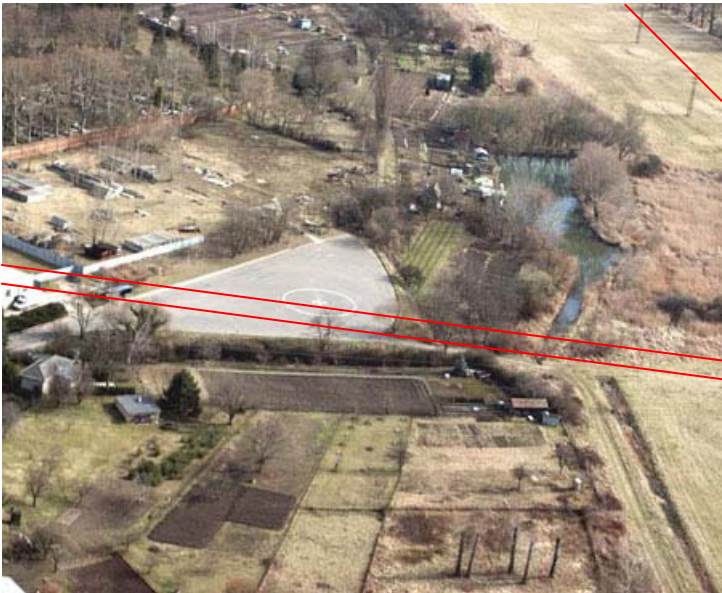




HODONÍN		N: 48°51,72' E: 017°09,18'	
		ELEV.: 550 FT	
Adresa / Address: Nemocnice Hodonín, Purkyňova 2731 / 11 695 01 Hodonín			
Telefon / Phone: +420 518306111		Telefon ZS / Phone Emergency service: +420 518 342 200	
Radiostanice ZS– frekvence / Emergency service radio: 74,600		Volací znak / Call sign: 405 FQC	
PRAHA TERÉN:	124,450 MHz	TUŘANY VĚŽ:	119,600 MHz
BRNO RADAR:	120,550 MHz	TUŘANY ATIS:	131,100 MHz
			
Kategorie přiblížení / ARR category: VFR – den(day) / noc(night)*		Třída výkonnosti vrtulníku / Helicopter performance category: CAT B	
Doporučené směry přiblížení a odletu / Recommended headings ARR and ODLETU/DEP: neuvedeno / not said			
Zakázané sektory / Prohibited sectors:			
Význačné překážky / Significant obstacles: SW a SE – vysoké napětí / SW a SE – high voltage			
Povrch plochy / Surface: asphalt / asphalt		Určení / Description: parkoviště	
Označení plochy / Area marking: ano / yes		Osvětlení / Lighting: ne / no	
FATO: kruh / circle průměr / diameter 30m		TLOF: kruh / circle průměr / diameter 13m	
Poznámka / Remark: heliport v pásmu ADIZ / heliport in the ADIZ zone			
*- vlastní postupy / respective procedures			

GPS 15

HODONÍN	VISUAL APPROACH CHART
	
	

GPS 15