
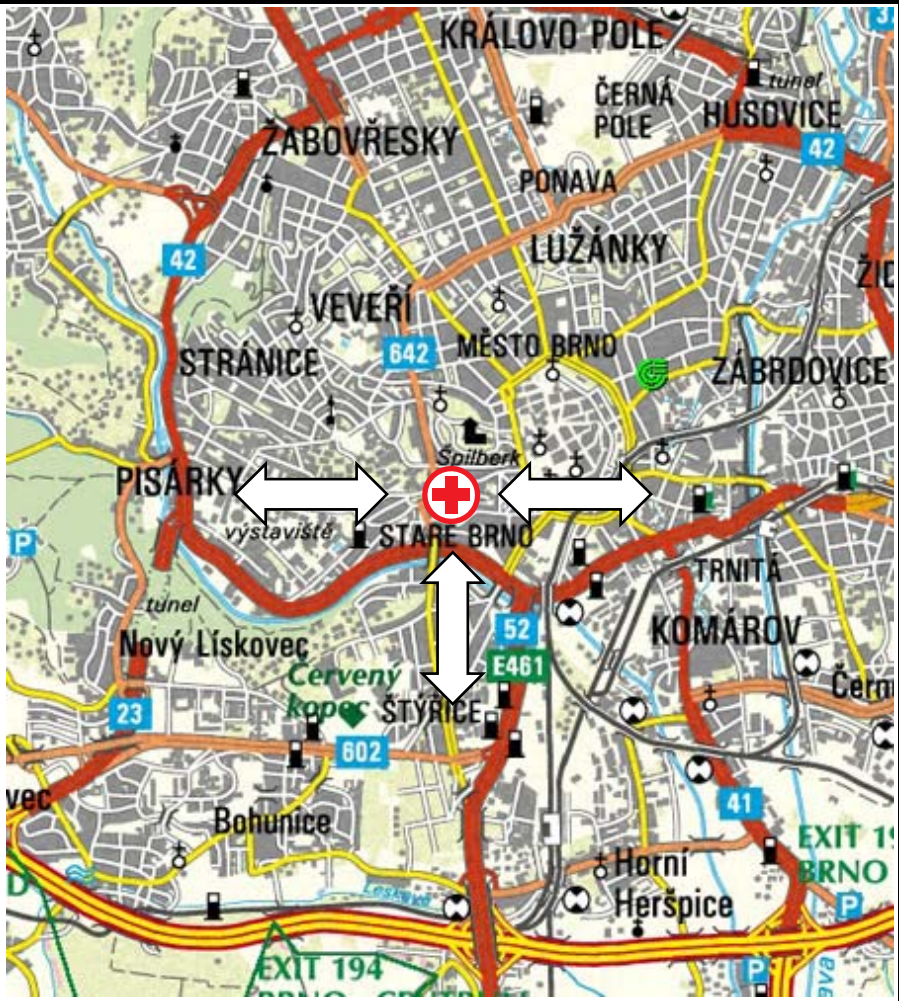



<b>BRNO-SV.ANNA</b>		<b>N: 49°11,40' E: 016°35,80'</b>	
		<b>ELEV.: 690 FT</b>	
Adresa / Address: FN U sv. Anny Brno, Pekařská 53, 656 91 Brno			
Telefon / Phone: +420 54318 1111		Telefon ZS / Phone Emergency service:	
Radiostanice ZS– frekvence / Emergency service radio:		Volací znak / Call sign:	
PRAHA TERÉN:	124,450 MHz	TUŘANY VĚŽ:	119,600 MHz
BRNO RADAR:	120,550 MHz	TUŘANY ATIS:	131,100 MHz
			
Kategorie přiblížení / ARR category: VFR - den(day) / noc(night)*		Třída výkonnosti vrtulníku / Helicopter performance category: CAT A	
Doporučené směry přiblížení / Recommended headings ARR: 090°, 360°, 270° ODLETU/DEP: 090°, 180°, 270°			
Zakázané sektory / Prohibited sectors: přiblížení od severu / approach from north			
Význačné překážky / Significant obstacles: komín/ chimney 450 m SW			
Povrch plochy / Surface: asphalt / asphalt		Určení / Description: samostatná plocha / standalone area	
Označení plochy / Area marking: ano / yes		Osvětlení / Lighting: ano / yes	
FATO: 26 x 26 m		TLOF: kruh / circle 15m	
Poznámka / Remark: *- vlastní postupy / respective procedures			

GPS 09

**BRNO-SV.ANNA**
**VISUAL APPROACH CHART**





GPS 09