




<b>PRAHA-VYPICH</b>		<b>N: 50°04,72' E: 014°20,84'</b>	
		<b>ELEV.: 1160 FT</b>	
Adresa / Address:			
Telefon / Phone:		Telefon ZS / Phone Emergency service:	
Radiostanice ZS– frekvence / Emergency service radio:		Volací znak / Call sign:	
RUZYNĚ RADAR:	119,000 MHz	RUZYNĚ VĚŽ:	118,100 MHz
RUZYNĚ RADAR:	118,300 MHz	RUZYNĚ ATIS:	122,150 MHz
			
Kategorie přiblížení / ARR category: VFR – den(day) / noc(night)*		Třída výkonnosti vrtulníku / Helicopter performance category: CAT B	
Doporučené směry přiblížení a odletu / Recommended headings ARR and DEP: neuveдено / not said			
Zakázané sektory / Prohibited sectors:			
Význačné překážky / Significant obstacles: S a W dráty vysokého napětí / S and W high voltage			
Povrch plochy / Surface: betonové panely / beton panels		Určení / Description: samostatná plocha / standalone area	
Označení plochy / Area marking: ne / no		Osvětlení / Lighting: ne / no	
FATO:	30 x 30 m	TLOF:	10 x 10 m
Poznámka / Remark: *- vlastní postupy / respective procedures			

GPS 104

<b>PRAHA-VYPICH</b>	<b>VISUAL APPROACH CHART</b>
	
	

GPS 104