
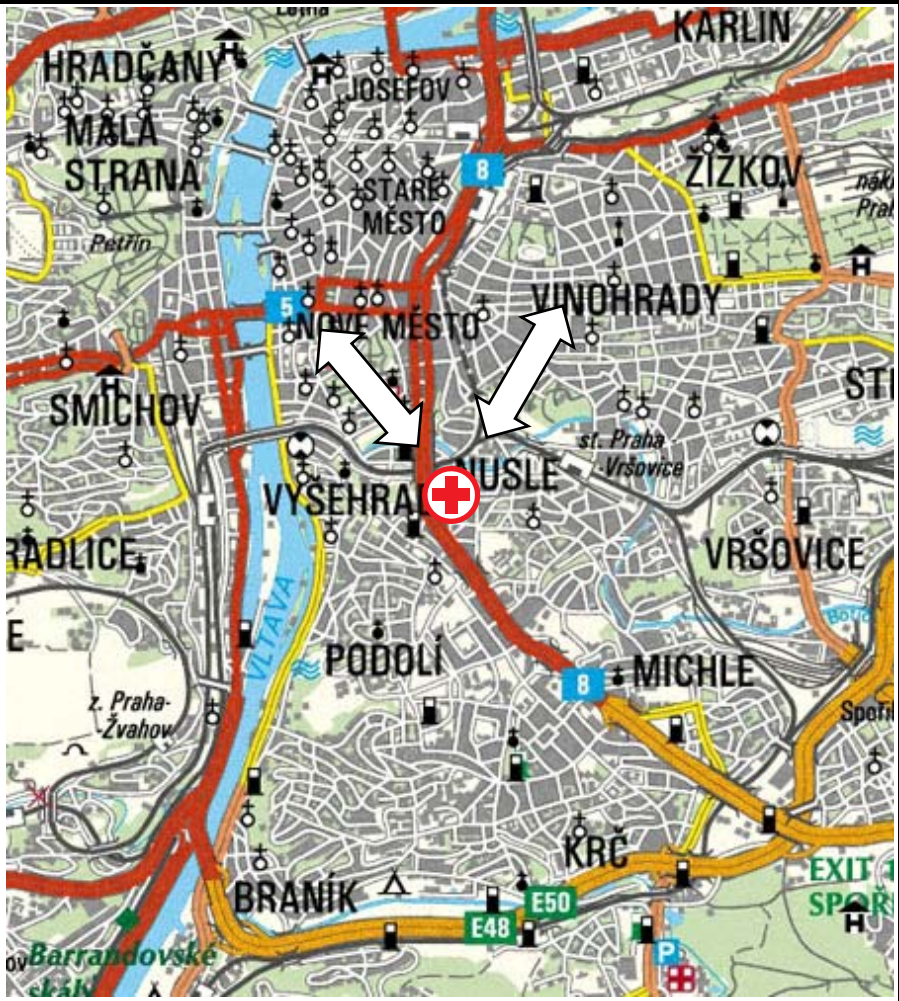



<b>PRAHA-FORUM</b>		<b>N: 50°03,74' E: 014°26,01'</b>	
		<b>ELEV.: 820 FT</b>	
Adresa / Address:			
Telefon / Phone:		Telefon ZS / Phone Emergency service:	
Radiostanice ZS– frekvence / Emergency service radio:		Volací znak / Call sign:	
RUZYNĚ RADAR:	119,000 MHz	KBELY VĚŽ:	120,750 MHz
RUZYNĚ RADAR:	118,300 MHz	RUZYNĚ ATIS:	122,150 MHz
			
Kategorie přiblížení / ARR category:		Třída výkonnosti vrtulníku / Helicopter performance category:	
VFR – den(day) / noc(night)*		CAT A	
Doporučené směry přiblížení / Recommended headings ARR: 140°-210° DEP: 030°-320°			
Zakázané sektory / Prohibited sectors:			
Význačné překážky / Significant obstacles:			
Povrch plochy / Surface: asphalt / asphalt		Určení / Description: školní hřiště / playground	
Označení plochy / Area marking: ne / no		Osvětlení / Lighting: ne / no	
FATO:	dtto TLOF	TLOF:	35 x 50 m
Poznámka / Remark:			

GPS 34

**PRAHA-FORUM**
**VISUAL APPROACH CHART**





GPS 34