
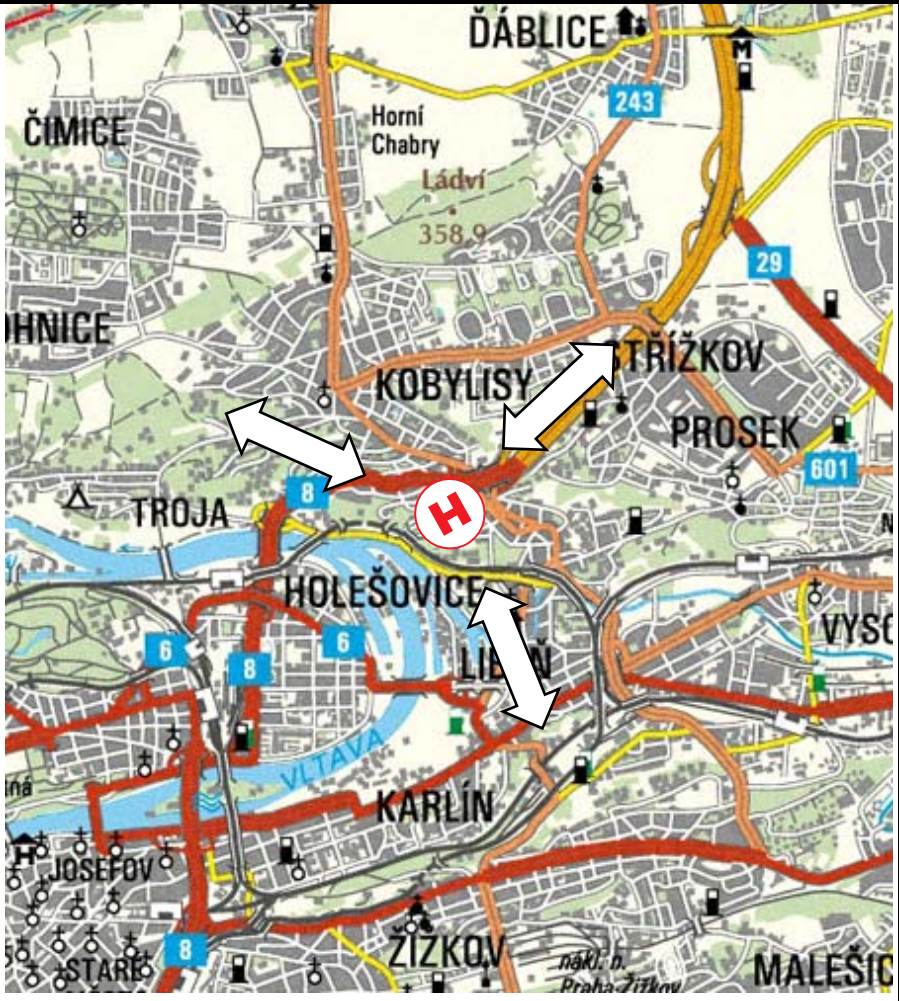



PRAHA-BULOVKA		N: 50°06,97' E: 014°27,75'	
ELEV.: 846 FT			
Adresa / Address:			
Telefon / Phone:		Telefon ZS / Phone Emergency service:	
Radiostanice ZS– frekvence / Emergency service radio:		Volací znak / Call sign:	
RUZYNĚ RADAR:	119,000 MHz	KBELY VĚŽ:	120,750 MHz
RUZYNĚ RADAR:	118,300 MHz	RUZYNĚ ATIS:	122,150 MHz
			
Kategorie přiblížení / ARR category: VFR – den(day) / noc(night)		Třída výkonnosti vrtulníku: CAT A	
přiblížení/approaches: den/day – 109°, 187°, 340° noc/night – 340°			
Zakázané sektory:			
Význačné překážky:			
Povrch plochy:	beton	Určení:	samostatná plocha
Označení plochy:	ano	Osvětlení:	ano
FATO:	průměr/diameter 29 m	TLOF:	14 x 14 m
Poznámka / Remark: - viz. / see AD 3 HELIPORTY http://lis.rlp.cz/ais_data/www_main_control/frm_cz_aip.htm			

GPS 30

PRAHA-BULOVKA	VISUAL APPROACH CHART
	
	

GPS 30