


OPAVA		N: 49°56,14' E: 017°52,53'	
ELEV.: 850 FT			
Adresa / Address: Slezská Nemocnice Opava, 746 01 Opava, Olomoucká 86			
Telefon / Phone:		Telefon ZS / Phone Emergency service:	
Radiostanice ZS- frekvence / Emergency service radio:		Volací znak / Call sign:	
PRAHA TERÉN:	124,450 MHz	PREROV VĚŽ:	119,750 MHz
BRNO RADAR:	120,550 MHz	MOŠNOV VĚŽ:	120,800 MHz





180°

Kategorie přiblížení / ARR category:	VFR – den(day) / noc(night)*	Třída výkonnosti vrtulníku / Helicopter performance category:	CAT B
Doporučené směry přiblížení / Recommended headings ARR: 180° ODLETU/DEP: 360°			
Zakázané sektory / Prohibited sectors:			
Význačné překážky / Significant obstacles:			
Povrch plochy / Surface:	asfalt / asphalt	Určení / Description:	samostatná plocha / standalone area
Označení plochy / Area marking:	ano / yes	Osvětlení / Lighting:	ano / yes
FATO: kruh / circle - průměr/diameter	30m	TLOF: kruh/circle - průměr/diameter	12m
Poznámka / Remark: *- vlastní postupy / respective procedures			

GPS 69

OPAVA	VISUAL APPROACH CHART
--------------	------------------------------





GPS 69