




<b>HAVLÍČKŮV BROD</b>		<b>N: 49°36,64' E: 015°34,21'</b>	
		<b>ELEV.: 1535 FT</b>	
Adresa / Address: Okresní Nemocnice Havlíčkův Brod, Husova 2624, 580 22 Havlíčkův Brod			
Telefon / Phone: +420 569472111		Telefon ZS / Phone Emergency service:	
Radiostanice ZS- frekvence / Emergency service radio:		Volací znak / Call sign:	
PRAHA TERÉN:	124,450 MHz	BRNO RADAR:	120,550 MHz
BRNO RADAR:	120,550 MHz	BROD INFO:	123,475 MHz
			
Kategorie přiblížení / ARR category: VFR – den(day) / noc(night)*		Třída výkonnosti vrtulníku / Helicopter performance category: CAT A	
Doporučené směry přiblížení a odletu / Recommended headings ARR and ODLETU/DEP: 012°, 084°, 192°, 264°			
Zakázané sektory / Prohibited sectors:			
Význačné překážky / Significant obstacles:			
Povrch plochy / Surface: beton / concrete		Určení / Description: samostatná plocha / standalone area	
Označení plochy / Area marking: ano / yes		Osvětlení / Lighting: ano / yes	
FATO: dtto TLOF		TLOF: 19,5 m x 19,5 m	
Poznámka / Remark: viz. / see AD 3 HELIPORTY, *- vlastní postupy / respective procedures <a href="http://lis.rlp.cz/ais_data/www_main_control/firm_cz_aip.htm">http://lis.rlp.cz/ais_data/www_main_control/firm_cz_aip.htm</a>			

GPS 14

<b>HAVLÍČKŮV BROD</b>	<b>VISUAL APPROACH CHART</b>
	
	

GPS 14