




<b>BŘECLAV</b>		<b>N: 49°45,26´ E: 016°53,08´</b>
<b>ELEV.: 518 FT</b>		
Adresa / Address: Nemocnice Břeclav, 690 74 Břeclav, U Nemocnice 1		
Telefon / Phone: +420 519315111		Telefon ZS / Phone Emergency service:
Radiostanice ZS- frekvence / Emergency service radio:		Volací znak / Call sign:
PRAHA TERÉN:	124,450 MHz	TUŘANY VĚŽ: 119,600 MHz
BRNO RADAR:	120,550 MHz	TUŘANY ATIS: 118,025 MHz



Kategorie přiblížení / ARR category:	Třída výkonnosti vrtulníku / Helicopter performance category:
VFR – den(day) / noc(night)*	CAT B
Doporučené směry přiblížení / Recommended headings ARR:	ODLETU/DEP:
157°, 311°	
Zakázané sektory / Prohibited sectors:	
Významné překážky / Significant obstacles:	
Povrch plochy / Surface: zámková dlažba / paving	Určení / Description: samostatná plocha / standalone area
Označení plochy / Area marking: ano / yes	Osvětlení / Lighting: ne / no
FATO: průměr/diametr 29 m, tráva/grass	TLOF: 15 x 15 m
Poznámka / Remark:- viz. / see AD 3 HELIPORTY, heliport v pásma ADIZ	
- VN před plochou ve směru přiblížení 131° / VN before area heading of approach 131°	
*- vlastní postupy / respective procedures	
<a href="http://lis.rlp.cz/ais_data/www_main_control/frm_cz_aip.htm">http://lis.rlp.cz/ais_data/www_main_control/frm_cz_aip.htm</a>	

GPS 04

<b>BŘECLAV</b>	<b>VISUAL APPROACH CHART</b>
----------------	------------------------------

GPS 04